

B 3583 (1959) bis

SERVICE DE STATISTIQUE  
GENERALE  
DE L'ALGERIE

Institut National de la Statistique  
et des Etudes Economiques

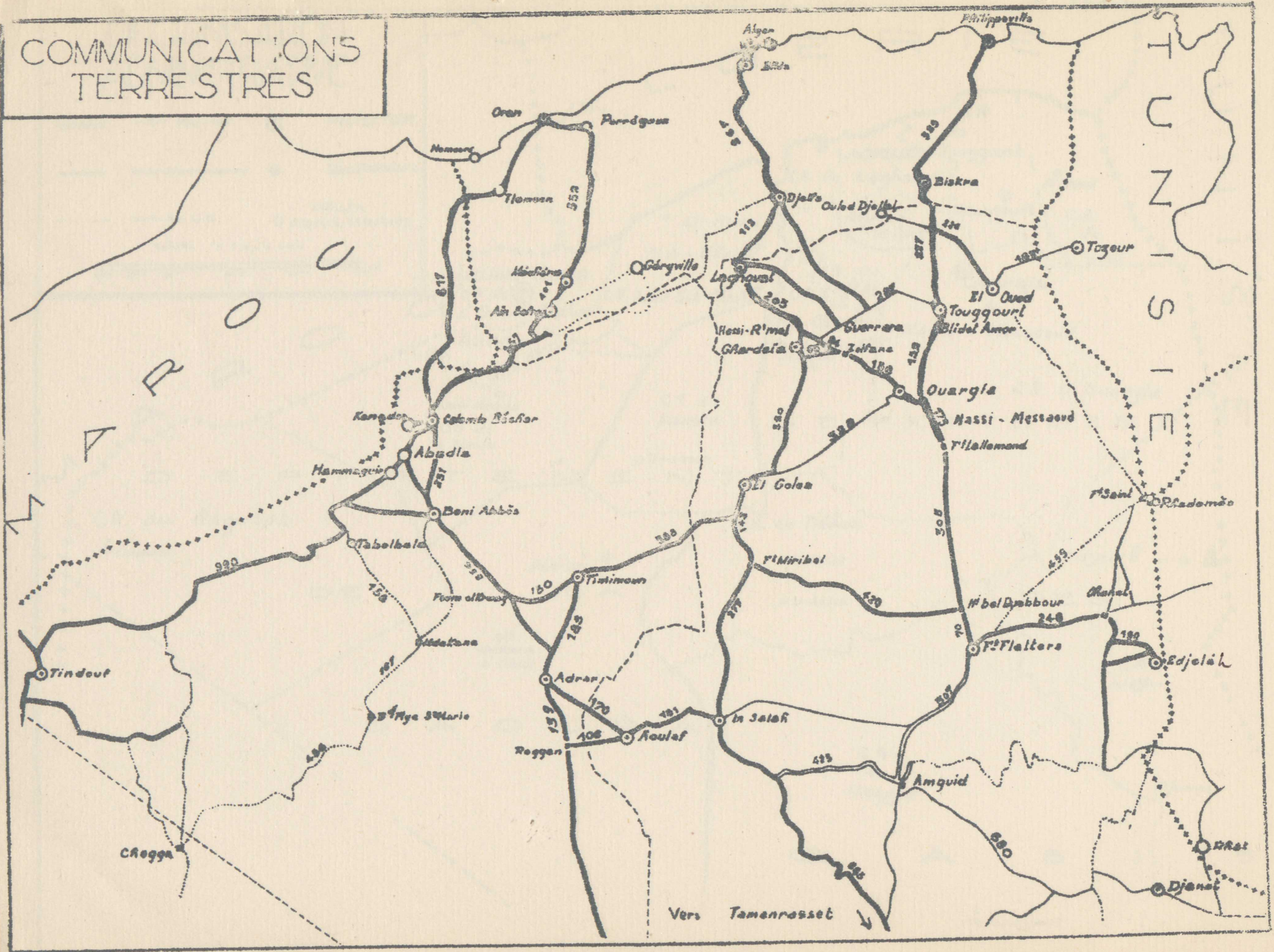
**CODE OFFICIEL GÉOGRAPHIQUE**  
**des**  
**COMMUNES du SAHARA**




etabli à la date du 1<sup>er</sup> Juillet 1959



COMMUNICATIONS  
TERRESTRES





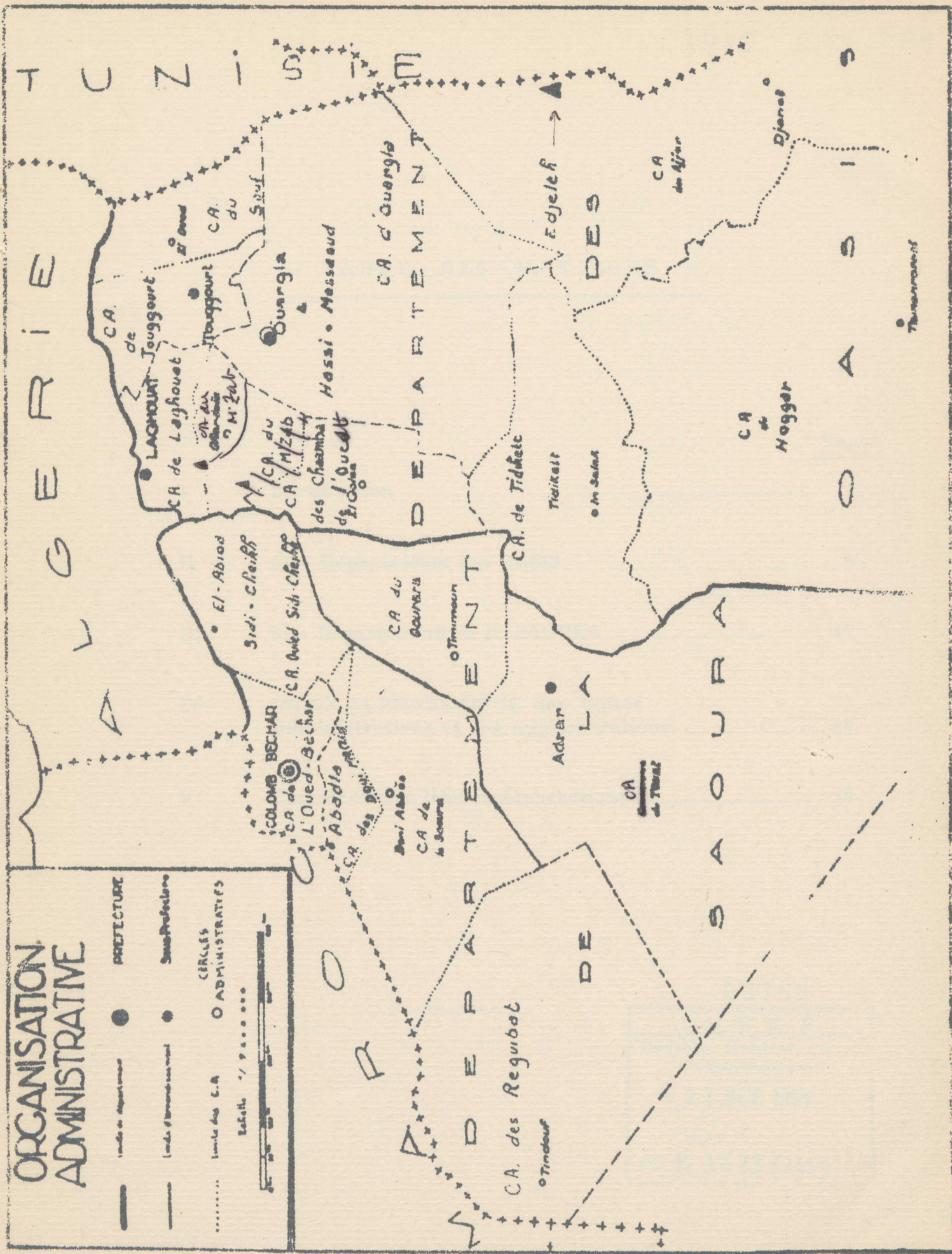


1873  
1874  
1875  
1876  
1877  
1878  
1879  
1880  
1881  
1882  
1883  
1884  
1885  
1886  
1887  
1888  
1889  
1890  
1891  
1892  
1893  
1894  
1895  
1896  
1897  
1898  
1899  
1900

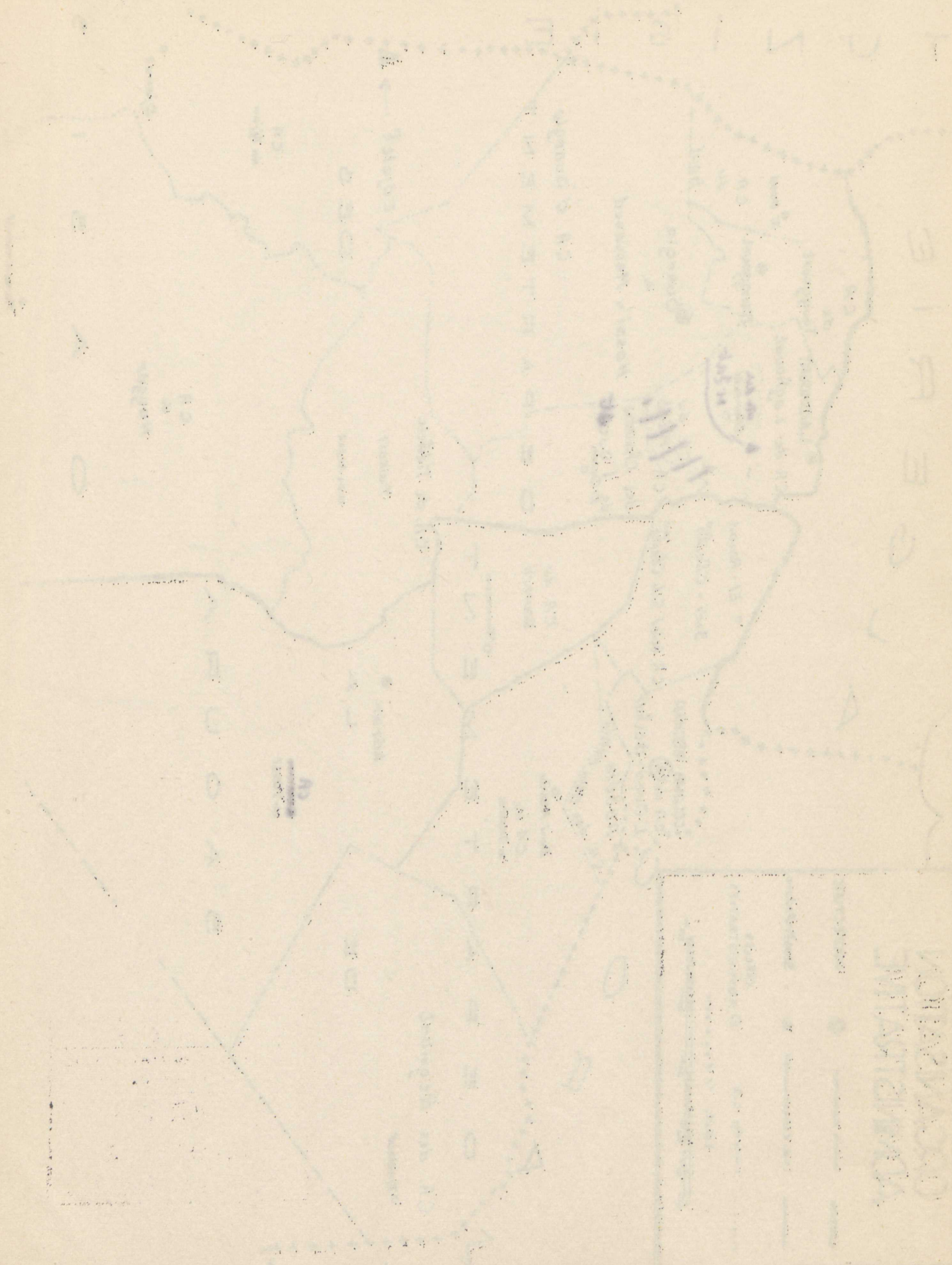


# ORGANISATION ADMINISTRATIVE

- Limite de Département
- PREFECTURE
- Limite de Cercle
- Sous-Prefecture
- ..... Limite des C.A.
- ADMINISTRATIFS







UNITED STATES  
OF AMERICA

Washington  
Oregon  
California  
Nevada  
Idaho  
Utah  
Arizona  
New Mexico  
Texas  
Colorado  
Kansas  
Oklahoma  
Missouri  
Iowa  
Nebraska  
North Dakota  
South Dakota  
Minnesota  
Wisconsin  
Illinois  
Indiana  
Michigan  
Ohio  
Pennsylvania  
New York  
Vermont  
New Hampshire  
Maine  
Massachusetts  
Connecticut  
Rhode Island  
Massachusetts  
New Jersey  
Delaware  
Maryland  
Virginia  
North Carolina  
South Carolina  
Georgia  
Florida  
Alabama  
Mississippi  
Louisiana  
Arkansas



- TABLE DES MATIERES -

---

	<u>Pages</u>
I      Introduction .....	1
II     8A- Département des OASIS .....	5
III    8B- Département de la SAOURA .....	17
IV    INDEX ALPHABETIQUE des Unités Administratives et des Agglomérations .....	29
V      Complément à l'Index Alphabétique .....	39

53786









ORGANISATION ADMINISTRATIVE DU SAHARA

Par décret du 7 Août 1957, les Territoires du Sud de l'Algérie sauf 6 communes mixtes ( BISKRA, DJELFA, OULED-DJELLAL, AIN-SEFRA, GERYVILLE, MECHERIA ) sont devenus " SAHARA ".

Ce même décret a créé deux départements :

Département des OASIS

Chef-lieu LAGHOUAT

Arrondissements ( Laghouat  
( Ouargla  
( Touggourt

Département de LA SAOURA

Chef-lieu COLOMB-BECHAR

Arrondissements ( Adrar  
( Colomb-Béchar

L'organisation intérieure a été prévue ou réalisée :

- par le décret du 7 Janvier 1959, portant création de Cantons;
- par le décret du 20 Septembre 1958 et les arrêtés subséquents :

du 20 Décembre 1958 pour le département des OASIS  
du 12 Décembre 1958 pour le département de la SAOURA,

portant création de communes.

Suppression de communes mixtes ou indigènes.

Création de cercles administratifs.

Etat numérique des unités administratives et des agglomérations

	OASIS	SAOURA	Total
Arrondissements	3	2	5
Cercles administratifs	9	7	16
Cantons	25	22	47
Communes	53	40	93
Agglomération (Ksar Oasis Centre)	169	294	463



Eclatement des C. M. et des C. I. des TERRITOIRES DU SUD  
( Décret du 5 Août 1957 )

TERRITOIRES du SUD ( Algérie )		Nouvelle organisation administrative		
		Départements	Arrondissements	Cercles Administratifs
<u>Territoire d'AIN-SEFRA</u>				
94.101	C. M. Aïn-Sefra	9R Safda	Aïn-Sefra	
94.102	C. M. Méchéria	9R Safda	Méchéria	
94.103	C. M. Géryville	9R Safda	Géryville	
94.104	C. M. Colomb-Béchar	8B SAOURA	Colomb-Béchar	Doui-Ménia
94.104	C. M. Colomb-Béchar	8B SAOURA	Colomb-Béchar	Oued-Béchar
94.104	C. M. Brézina-El-Abiodh	8B SAOURA	Colomb-Béchar	O. S. Cheikh
94.191	C. I. Tindouf	8B SAOURA	Colomb-Béchar	des Réguibat
94.192	C. I. Touat	8B SAOURA	Adrar	Touat
94.193	C. I. Gourara (1)	8B SAOURA	Adrar	Gourara
94.194	C. I. la Saoura (2)	8B SAOURA	Colomb-Béchar	la Saoura
<u>Territoire de GHARDAIA</u>				
94.201	C. M. Djelfa	9E Médéa	Djelfa	
94.202	C. M. Laghouat	8A OASIS	Laghouat	Laghouat
94.291	C. I. Ghardafa	8A OASIS	Laghouat	M'Zab
94.291	C. I. Metlili	8A OASIS	Laghouat	M'Zab
94.291	C. I. El-Goléa (3)	8A OASIS	Laghouat	Chaamba de l'Ouest
<u>Territoire de TOUGGOURT</u>				
94.301	C. M. Touggourt	8A OASIS	Touggourt	Oued-R <sup>Rirh</sup> <del>ir</del>
94.302	C. M. Biskra	9B Batna	Biskra	
94.303	C. M. El-Oued	8A OASIS	Touggourt	Souf
94.304	C. M. Ouled-Djellal (4)	9N Aumale	Ouled-Djellal	
<u>Territoire des OASIS</u>				
94.491	C. I. Ouargla	8A OASIS	Ouargla	Ouargla
94.492	C. I. Tidikelt	8A OASIS	Ouargla	Tidikelt
94.493	C. I. Ajjer (5)	8A OASIS	Ouargla	des Ajjer
94.494	C. I. Hoggar (6)	8A OASIS	Ouargla	du Hoggar

- (1) C. I. Touat-Gourara (94.192) avant le 15.7.1949  
 (2) C. M. Colomb-Béchar (94.104) avant le 15.9.1949  
 (3) C. I. Ghardafa (94.291) avant le 9.12.1952  
 (4) C. M. Biskra (94.302) avant le 9.5.1944  
 (5) C. I. Ouargla (94.491) avant le 14.6.1949  
 (6) C. I. Tidikelt-Hoggar (94.492) avant le 15.6.1949



- CODIFICATION -

Départements -

Dans le code établi en 1943, les Territoires du Sud de l'Algérie qui ont donné naissance aux Départements Sahariens avaient reçu l'indicatif 94. Cette caractéristique a dû être modifiée; elle est désormais composée d'un chiffre (8) et d'une lettre (A-B).

- 8 A Département des OASIS
- 8 B Département de la SAOURA.

Autres circonscriptions -

Les arrondissements sont codifiés par un chiffre.

Les Cercles Administratifs et les Cantons par un seul nombre de 2 chiffres.

Le 1er Chiffre indique le Cercle Administratif.  
Le 2ème Chiffre indique le Canton.

Les communes par trois chiffres -

Dans ces dernières, les séries vont de 10 en 10 afin de pouvoir y intercaler sans troubler l'ordre alphabétique, les communes qui pourraient être créées ultérieurement.

Les communes classées par ordre alphabétique dans chaque département sont suivies des Agglomérations ( KSAR, OASIS, Centre Village ... ) qui y sont rattachées et signalées dans les décrets et arrêtés précités.

La codification des anciennes communes mixtes ou indigènes a été reproduite en face des nouvelles communes, elle permet de suivre leur éclatement ou de remonter à elles.

Nota important - Pour les utilisateurs de l'I. N. S. E. E. et certains de ses correspondants.

Le Code de 1943 reste en vigueur.

Il s'ensuit que les numéros d'identification à 13 chiffres doivent continuer à être attribués dans les mêmes conditions aux personnes nées avant la mise en place de la nouvelle organisation ( 1959 ) et à fortiori que les numéros déjà donnés restent valables.

Par contre, c'est le présent code qui doit être employé, s'il s'agit de chiffrer le lieu de résidence ( personnes ) ou d'implantation ( établissements ).



Faint header text at the top of the page, possibly containing a title or reference number.

Section 1: Initial paragraph of text, starting with a faint heading.

Section 2: Second paragraph of text, continuing the narrative or report.

Section 3: Third paragraph of text, possibly containing a sub-section or specific detail.

Section 4: Fourth paragraph of text, further developing the content.

Section 5: Fifth paragraph of text, showing a transition in the document.

Section 6: Sixth paragraph of text, providing additional information.

Section 7: Seventh paragraph of text, possibly a concluding thought or summary.

Section 8: Eighth paragraph of text, the final visible block of text on the page.



8 A - Département des OASIS (chef-lieu Laghouat )

- 3 Arrondissements
- 9 Cercles administratifs
- 25 Cantons
- 53 Communes
- 169 Agglomérations

8A	1	ARRONDISSEMENT DE LAGHOUAT	( Sièges )
	10	Cercle Administratif des CHAAMBA de l'OUEST	El-Goléa
	11	Cantons : Metlili	
	12	El-Goléa	
	20	Cercle administratif de LAGHOUAT	
	21	Cantons : Ksar-el-Hirane	
	22	Laghouat	
	23	Ouled-Yahya-ben-Salem	Ksar-el-Hirane
	24	Tadjmout	
	30	Cercle Administratif du MZAB	Ghardafa
	31	Cantons : Ghardafa	
	32	Mzab du Nord	Bérianne BERRIANE
	33	de la Pentapole-Est	Béni-Isguen
8A	2	ARRONDISSEMENT D'OUARGLA	
	10	Cercle administratif des AJJER	Djanet
	11	Canton : Ajjer	Djanet
	20	Cercle administratif du HOGGAR	Tamanrasset
	21	Canton : Hoggar	Tamanrasset
	30	Cercle administratif d'OUARGLA	
	31	Canton d'Ouargla	
	32	Canton d'Ouargla-Nomades	Ouargla
	40	Cercle administratif du TIDIKELT	In-Salah
	41	Canton du Tidikelt	In-Salah
8A	3	ARRONDISSEMENT DE TOUGGOURT	
	10	Cercle administratif d'OUED- <del>RIRH</del> RIRH	Tougourt
	11	Cantons : Djamaa	
	12	El-Hadjira	
	13	M'Rafer	
	14	Tafbet	Tougourt
	15	Témacine	
	16	Tougourt	



	20	Cercle Administratif du SOUF	El-Oued
	21	Cantons : Amiche	Bayada
	22	Debila	Djedefda
	23	El-Oued	
	24	Guémar	
2	25	Kouinine	



3A. 1 Arrondissement de LAGHOUAT	3A. 2 Arrondissement d'OUARGLA	3A. 3 Arrondissement de TOUGGOURT
10 Chaamba-de-l'Ouest (ex C. I. El-Goléa 94.191)	10 Ajjer (C. I. Ajjer 94.493)	10 Oued-R <del>ihir</del> <i>RIRH</i> (C. M. Touggourt 94.301)
11 Metlili 320 Metlili-des-Chaamba	11 Ajjer 120 Djanet 400 Fort-de-Polignac	11 Djamaa 110 Djamaa 370 Ouled-Moulet
12 El-Goléa 140 El-Goléa	20 Hoggar (C. I. Hoggar 94.494)	12 El-Hadjira 440 Saïd-Ouled-Amor 380 Ouled-Sayah
20 Laghouat (ex C. M. Laghouat 94.202)	21 Hoggar 480 Tamanrasset 500 Touareg-Hoggar	13 M'Rafer 030 Arab-Gheraba 330 M'Rafer
21 Ksar-el-Hirane 250 Ksar-el-Hirane 270 Larbaa-de-l'Ouest	30 Ouargla (C. I. Ouargla 94.491)	14 Tafbet 470 Tafbet
22 Laghouat 260 Laghouat	11 Ouargla 350 Ouargla	15 Temacine 300 Meggarine 490 Temacine
23-Ouled-Yahia-Ben-Salem 390 Ouled-Yahia-Ben-Salem	32 Ouargla (Nomades) 090 Chaamba-Béni-Thour 170 Fort-Flatters	16 Touggourt 510 Touggourt
24 Tadjmout 010 Afn-Mahdi-el-Haouita 280 Larbaa-de-l'Ouest 460 Tadjmout	430 Saïd-Otba-Mekhadma  40 Tidikelt (C. I. Tidikelt 94.492)	20 Souf (C. M. El-Oued 94.303)
30 Mzab (C. I. Ghardafa 94.191)	41 Tidikelt 020 Aoulef <i>ES-SOLA</i> 160 Foggaret- <del>Ezzoua</del>	21 Amiche 040 Bayada 340 Nakhla 420 Robbah
31 Ghardafa 180 Ghardafa 310 Melika	220 In-Ghar 230 In-Salah	22 Debila 050 Behima 100 Debila 210 Hassi-Khalifa 290 Magrane 450 Sidi-Aoune 530 Zgoum
32 M'Zab du Nord 070 Berrian 200 Guerrara		23 El-Oued 150 El-Oued 360 Oued-el-Alenda 520 Trifaoui
33 Pentapole-Est 060 Béni-Isguen 080 Bounoura 130 El-Atteuf		24 Guomar 190 Guemar 25 Kouinine 240 Kouinine 410 Reguiba du Souf







Département	Arrondissement	Cercle Canton	Commune	COMMUNES et Agglomérations	Nature	SIEGE	Ancien code
8A	1	24	010	<sup>MADHI</sup> AIN-MAHDI-EL- HAOUITA	Oasis	<sup>Madhi</sup> Aïn-Mahdi	94.202
				Aïn-Mahdi <sup>Madhi</sup> El-Haouita	Ksar Ksar		
8A	2	41	020	AOULEF	Oasis	Aoulef-el-Arab	94.492
				Akabli	Tribu		
				Aoulef-Cheurfa	Oasis		
				Aoulef-el-Arab	Oasis		
				In-Belbel	Tribu		
				Matriouen	Tribu		
				Timokten	Tribu		
				Tit	Tribu		
8A	3	13	030	ARAB-CHERABA	Oasis	Oum-el-Thiour	94.301
8A	3	21	040	BAYADA	Oasis		94.303
				Ababsa	Oasis		
				Bayada	Centre		
				Fetahza	Oasis		
				Sidi-Slimane			
8A	3	22	050	BEHIMA	Oasis		94.303
				Behima	Centre		
				Nezla-Gharbia	Oasis		
8A	1	33	060	BENI-ISGUEN	Oasis Centre		94.291
8A	1	32	070	BERRIANE	Oasis Centre		94.291
8A	1	33	080	BOUNOURA	Oasis		94.291
8A	2	32	090	CHAAMBA-BENI- THOUR	Oasis	Ouargla	94.491



Afn-Beïda Centre  
 Béni-Thour Tribu  
 Chaamba-Bou-Saïd Tribu  
 Chaamba-Guebala Tribu  
 El-Adeb Centre  
 Rouissat Village  
 Sidi- Khouiled Centre

8A 3 22 100 DEBILA Oasis Djedefda 94.303

Debila Centre  
 Drimini Centre  
 Sahane-Retem Tribu

8A 2 11 110 DJAMAA Oasis 94.301

Afn-Djellaoune Ksar  
 Djamaa Tribu  
 Tamerna-Djedida Ksar  
 Tamerna-Guedima Ksar

8A 2 11 120 DJANET Oasis 94.493

Adjahil Tribu  
 Azelouaz Centre  
 El-Mihane Centre  
 Fort-Charlet Centre  
 Ihadanaren Centre  
 Imoquarassen Centre

8A 1 33 130 EL-ATTEUF Oasis Centre 94.291

8A 1 12 140 EL-GOLEA Oasis 94.291

El-Goléa Oasis  
 Erg-Nekba Palm  
 Hassi-el-Gara Oasis  
 Ouallem Palm  
 Saint-Joseph Oasis  
 Taghit Oasis

8A 3 23 150 EL-OUED Oasis 94.303

El-Gara Oasis  
 El-Oued Centre  
 Ouzitène Oasis  
 Sahane-el-Mast Oasis  
 Tiksebt Oasis



8A	2	41	160	FOGGARET-EZ-ZOUA	Oasis	94.492
				Hafnoun	Oasis	
				Sillafen	Oasis	
8A	2	32	170	FORT-FLATTERS	Oasis	94.491
				Fort-Flatters	Centre	
				Sidi-Moussa	Zaouia	
8A	1	31	180	GHARDAIA	Oasis	94.291
					Centre	
8A	3	24	190	GUEMAR	Oasis	94.303
				Djedefda-de-Guemar	Oasis	
				Ghamra	Oasis	
				Guémar	Centre	
				Moui-Salah	Oasis	
8A	1	32	200	GUERRARA	Oasis	94.291
					Centre	
8A	3	22	210	HASSI-KHALIFA	Oasis	94.303
				Hassi-Khalifa	Centre	
				Menchia	Oasis	
8A	2	41	220	IN-GHAR	Centre	94.492
					Oasis	
8A	2	41	230	IN-SALAH	Oasis	94.492
				El-Barka	Oasis	
				Foggaret-el-Arab	Village	
				Hassi-el-Hadjar	Village	
				Igosten	Village	
				In-Salah	Centre	
				Sahela-Fougania	Village	
				Sahela-Tahtania	Village	
8A	3	25	240	KOUININE	Oasis	94.303
				Begouza	Oasis	
				El-Hedhoudi	Oasis	
				Kouinine	Centre	
				Legouirat	Oasis	



				Ourmès Taghzout	Centre Centre	
8A	1	21	250	KSAR-EL-HIRANE	Oasis	94.202
				Kabeg	Ksar	
				Ksar-el-Hirane	Ksar	
				M'Tallia	Tribu	
				Ndouga	Ksar	
				Nouirat	Tribu	
				Ouled-Khelifa	Tribu	
				Ouled-Khorifa	Tribu	
				Rahmane	Tribu	
8A	1	22	260	LAGHOUAT	Oasis	94.202
				El-Assafia	Ksar	
				Laghout	Centre	
8A	1	21	270	LARBAA-DE-L'EST	Oasis	Laghout 94.202
				Delaa	Ksar	
				Hadjaj	Ksar	
				Maamra	Ksar	
				Mekhalif-Djorb	Ksar	
				Ouled-Benchaa	Tribu	
				Ouled-Sidi-Slimane	Tribu	
				Zekaska	Ksar	
8A	1	24	280	LARBAA-DE-L'OUEST	Oasis	Laghout 94.202
				Ababda-Zofrane	Tribu	
				Ouled-Salah	Tribu	
				Ouled-Sidi-Attalah	Tribu	
				Ouled-Ziane	Tribu	
8A	3	22	290	MAGRANE	Oasis	94.303
				Drimini	T. N.	
				El-Gottaf	Oasis	
				Magrane	Centre	
				Sahane-Retem	T. N.	
8A	3	15	300	MEGGARINE	Oasis	94.301
				El-Harihira	Oasis	
				El-Ksour	Oasis	
				Ghamra		



				Meggarine	Oasis	
				Moggar-el-Bram	Oasis	
				Sidi-Rached	Oasis	
				Sidi-Slimane	Oasis	
8A	1	31	310	MELIKA	Oasis Centre	94.291
8A	1	11	320	METLILI-DES- CHAAMBA	Oasis	94.291
				Metlili	Ksar	
				Seb-Seb <i>Sebseb.</i>	Oasis	
				Zelfana	Oasis	
8A	3	13	330	M'RAIER	Oasis Centre	94.301
8A	3	21	340	NAKHLA	Oasis	94.303
				El-Ogla	Oasis	
				Nakhla	Oasis	
8A	2	31	350	OUARGLA	Oasis	94.491
				Adjadja	Village	
				Chott	Village	
				N'Gouça	Centre	
8A	3	23	360	OUED-EL-ALENNDA	Oasis	94.303
				Belghith	Oasis	
				Bou-Gouffa	Oasis	
				Chegamate	Oasis	
				Debadib	Oasis	
				El-Ktaf	Oasis	
				Mouiet-el-Kelba	Oasis	
				Moui-Moulahoum	Oasis	
				Oouef-Tork	Oasis	
				Oued-el-Alennda	Centre	
				Sahbane	Oasis	
				Touam	Oasis	
8A	3	11	370	OULED-MOULET	Oasis	Bordj-Tamerna 94.301
				Abadlia	Fract	
				Ouled-Moulet	Tribu	
8A	3	12	380	OULED-SAYAH(des)	Oasis Tribu	Touggourt 94.301



8A	1	23	390	OULED-YAHIA-BEN-SALEM (des)	Oasis	Ksar-el-Hirane	94.202
				Ouled-Yahia-ben-Salem	Tribu		
8A	2	11	400	FORT DE POLIGNAC	Oasis		94.493
				Azaouaten	Tribu		
				Djeramna	Tribu		
				Ibottaman	Tribu		
				Kel-Ahras	Tribu		
				Kel-Idjeradjeriouen	Tribu		
				Kel-Ighari	Tribu		
				Kel-Iharir	Tribu		
				Kel-Itounin	Tribu		
				Kel-Meddak	Tribu		
				Kel-Ohet	Tribu		
				Kel-Terourirt	Tribu		
				Kel-Toberen	Tribu		
				Oraren	Tribu		
				Polignac (Fort de)	Centre		
8A	3	25	410	REGUIBA-DU-SOUF	Oasis	Reguiba	94.303
				Daghra	Oasis		
				Djeikh	Oasis		
				El-Arfji	Oasis		
				Hobba	Oasis		
				Ouakaouik	Oasis		
				Reguiba	Centre		
8A	3	21	420	ROBBAH	Oasis		94.303
				El-Aouachir	Oasis		
				Khobna	Oasis		
				Nezlet-el-Beghazlia	Oasis		
				Robbah	Centre		
8A	2	32	430	SAID-OTBA-MEKHADMA	Oasis		94.491
				Ba-Mendil	Centre		
				Mekhadma	Centre		
				Mekhadma	Tribu		
				Said-Otba	Tribu		
				Sokra	Centre		



8A	3	12	440	SAID-OULED-AMOR	Centre	El-Hadjira	94.301
				Ftaft	Fract		
				Safd-Ouled-Amor	Fract		
8A	3	22	450	SIDI-AOUNE	Oasis		94.303
				Djedefda-de-Sidi <i>AOUNE</i>	Oasis		
				Sidi-Aoune	Centre		
				Souihla	Centre		
8A	1	24	460	TADJMOUT	Oasis		94.202
				Tadjmout	Ksar		
8A	3	14	470	TARBET	Oasis	Touggourt	94.301
				Tafbet	Tribu		
8A	2	21	480	TAMANRASSET	Oasis		94.491
				Tamanrasset	Centre		
8A	3	15	490	TEMACINE	Oasis		94.301
				Blidet-Amor	Oasis		
				Goug	Oasis		
				Tamelhat <i>Tamellah</i>	Oasis		
				Temacine	Oasis		
8A	2	21	500	TOUAREG-HOGGAR	Oasis	Tamanrasset	94.491
					Centre		
8A	3	16	510	TOUGGOURT	Oasis		94.301
					Tribu		
8A	3	23	520	TRIFAOUI	Oasis		94.303
				Khobna	Oasis		
				Lizerg	Centre		
				Sehine	Oasis		
				Trifaoui	Centre		
8A	3	22	530	ZGOUM	Oasis		94.303
					Centre		







8 B - Département de la SAOURA (chef-lieu Colomb-Béchar)

2 Arrondissements  
7 Cercles administratifs  
22 Cantons  
40 Communes  
~~463~~ Agglomérations  
294

8B	1	<u>ARRONDISSEMENT D'ADRAR</u>	(Sièges)
	10	Cercle Administratif du GOURARA	Timimoun
	11	Cantons : Taghouzi	
	12	Tiberghamine	
	13	Timimoun	
	14	Tinerkouk	Zaoufa-Debbagh
	20	Cercle Administratif du TOUAT	Adrar
	21	Cantons : Adrar	
	22	Moyen-Touat	Zaoufa-Sidi-Abdelkader
	23	Reggan e	
	24	Touat-Nord	Tsabit
	25	Zaouiet-Kounta	
8B	2	<u>ARRONDISSEMENT DE COLOMB-BECHAR</u>	
	10	Cercle Administratif des DOUI-MENIA	Abadla
	11	Canton : Abadla	
	20	Cercle Administratif de l'OUED-BECHAR	Colomb-Béchar
	21	Cantons: Béni-Ounif	
	22	Colomb-Béchar-Nord	
	23	Colomb-Béchar-Sud	
	24	Debdaba	
	25	Kénadsa	
	30	Cercle Administratif des OULED-SIDI-CHEIKH	El-Abiodh-Sidi-Cheikh
	31	Cantons : Brézina	
	32	El-Abiodh-Sidi-Cheikh	
	40	Cercle Administratif des REGUIBAT	Tindouf
	41	Cantons: Réguibat n° 1	Hassi-Réguibat
	42	Réguibat n° 2	Hassi-Réguibat
	43	Tindouf	
	50	Cercle Administratif de la SAOURA	Béni-Abbès
	51	Canton de la Basse Saoura	Ouled-Khodeir
	52	" Béni-Abbès	



8B.1 Arrondissement  
d'ADRAR

10 Gourara  
(CI Gourara 94.193)

11 Taghouzi  
100 Charouine  
310 Taghouzi

12 Tiberghamine  
030 Aougrouit  
130 Deldoul

13 Timimoun  
350 Timimoun

14 Tinerkouk  
180 Hadj Guelmane  
380 Tinerkouk

20 Touat  
(CI Touat 94.192)

21 Adrar  
020 Adrar  
360 Timmi

22 Moyen-Touat  
080 Boufaddi  
160 Fenoughil  
320 Tamentit  
330 Tamest

23 Reggan  
250 Reggan  
270 Sali

24 Touat-Nord  
070 Bouda  
280 Sbaa  
390 Taabit

25 Zaouiet-Kounta  
200 Inzegmir  
400 Zaouiet-Kounta

8B.2 Arrondissement de  
COLOMB-BECHAR

10 Doui-Menia  
(CM de Colomb-Béchar  
94.104)

11 Abadla  
010 Abadla  
230 Ksi-Ksou  
300 Taghit

20 Oued-Béchar  
(CM Colomb-Béchar  
94.104)

21 Béni-Ounif  
060 Béni-Ounif  
240 Ksour du Nord

22 Béchar-Djedid  
23 Colomb-Béchar

24 Debdaba  
120 Debdaba

25 Kénadsa  
210 Kénadsa

30 Ouled-Sidi-Cheikh  
(CM Brézina-El-Abiodh  
94.104)

31 Brézina  
090 Brézina

32 El-Abiodh-Sidi-Cheikh  
140 El-Abiodh-Sidi-Cheikh

40 Reguibat  
(CI Tindouf 94.191)

260 Réguibat

41 Réguibat n° 1  
42 Réguibat n° 2

43 Tindouf  
370 Tindouf

50 Saoura  
(CI Saoura 94.194)

51 Basse-Saoura  
040 Basse-Saoura  
150 El-Ouata  
170 Guerzina  
220 Kerzaz

52 Béni-Abbès  
050 Béni-Abbès  
190 Egli  
290 Tabelbala  
340 Tamtert

99 Colomb-Béchar  
110 Colomb-Béchar



Département	Arrondissement	Cercle-Canton	Commune	COMMUNES et Agglomérations	Nature	SIEGE	Ancien code
8B	2	11	010	ABADLA	Centre		94.104
				Messaada	Ksar		
8B	1	21	020	ADRAR	Ville		94.192
8B	1	12	030	AOUGROUT	Oasis	Tiberghamine	94.102
				Akbour	Oasis		
				Benafd	Oasis		
				Bou-Guemma	Oasis		
				Gharef	Oasis		
				Ksar-el-Hadj	Oasis		
				Oufrane	Oasis		
				Taala	Oasis		
				Tiberghamine	Oasis		
				Tinekline	Oasis		
				Zaouia-Sidi-Omeur	Oasis		
8B	2	51	040	BASSE-SAOURA	Ksar	Ouled-Khodeir	94.194
				El-Kseir	Ksar		
				Khebafb	Ksar		
				Ksabi	Ksar		
				Meslila	Ksar		
				Ouled-Khodeir	Ksar		
				Ouled-Raffa	Ksar		
				Timgharine	Ksar		
				Timmoudi	Ksar		
8B	2	52	050	BENI-ABBES	Centre		94.194
				Bou-Mahmoud	Centre		
				Ougarta	Centre		
				Zeghamra	Centre		
8B	2	21	060	BENI-OUNIF	Centre		94.104
				Fendi	Ksar		
8B	1	24	070	BOUDA	Oasis	Ben-Drao	94.192



				Agh-Armali	Oasis	
				Bakhalla	Oasis	
				Ben-Drao	Oasis	
				Béni-Aouazel	Oasis	
				Béni-Ilou	Oasis	
				El-Mançour	Oasis	
				Ghomara	Oasis	
				Ksefbet-si-Safd	Oasis	
				Lamaryne	Oasis	
				Meraguen	Oasis	
				Zaoufa-Cheikh-		
				ben-Aoumeur	Oasis	
				Zaoufa-Sidi-Hafda	Oasis	
8B	1	22	080	BOUFADDI	Oasis	94. 192
				Abani	Oasis	
				Abenkour	Oasis	
				Allouchia	Oasis	
				Ben-Hemi	Oasis	
				Boufaddi	Oasis	
				Noum-en-Nass	Oasis	
				Oudgha	Oasis	
				Toukki	Oasis	
8B	2	31	090	BREZINA	Ksar	94. 103
8B	1	11	100	CHAROUINE	Oasis	94. 192
				Taguelzi	Oasis	
				Taurirt	Oasis	
				Tinekram	Oasis	
8B	2	99	110	COLOMB-BECHAR	Ville	94. 104
		22	110	Béchar-Djedid	Centre	de Colomb-Béchar
		23	110	Colomb-Béchar	Partie	Rive droite
8B	2	24	120	DEBDABA	Oasis	94. 104
				Ouakda	Oasis	
				Oued-Béchar	Partie	Rive gauche
8B	1	12	130	DELDOUL	Oasis	Ouled-Abdou 94. 192
				Akbour	Oasis	
				Aourir	Oasis	
				Ben-Ghazi	Oasis	
				El-Barka	Oasis	
				El-Mançour	Oasis	
				Igosten	Oasis	



				Ouled-Abdessemad	Oasis	
				Ouled-Abdou	Oasis	
				Ouled-Ali	Oasis	
				Ouled-Azizi	Oasis	
				Ouled-Mahmoud	Oasis	
				Ouled-Rached	Oasis	
				Sahela-Metarfa	Oasis	
				Toukki	Oasis	
8B	2	32	140	EL-ABIODH-SIDI-CHEIKH	Ksar	94.102
8B	2	51	150	EL-OUATA	Ksar	94.194
				Aguedal	Ksar	
				Ammes	Ksar	
				Anefid	Ksar	
				Bechir	Ksar	
				Bou-Hadid	Ksar	
				Boukhlouf	Ksar	
				El-Beyade	Ksar	
				El-Maja	Ksar	
				El-Ouata	Ksar	
				Idigh	Ksar	
8B	1	22	160	FENOUGHIL	Oasis	Zaoufa-Sidi-Abdel-kader 94.192
				Azzi	Oasis	
				Barrachid	Oasis	
				El-Mançour	Oasis	
				Kasbet-el-Harrar	Oasis	
				Mokra-Fougania	Oasis	
				Mokra-Tahtania	Oasis	
				Ouled-Moulay-Omar	Oasis	
				Ouled-Moulay-Hassan	Oasis	
				Zaoufa-Sidi-Abdel-kader	Oasis	
8B	2	51	170	GUERZIM	Ksar	94.194
				Béni-Ikhlef	Ksar	
				Guerzim	Ksar	
8B	1	14	180	HADJ-GUELMANE	Oasis	94.193
				Aghlad	Oasis	
				Baba-Idda	Oasis	
				Badriane	Oasis	
				El-Kef	Oasis	



				Faraoun	Oasis		
				Hadj-Guelmane	Oasis		
				Ighzer	Oasis		
				Kali	Oasis		
				Manoura	Oasis		
				Ouled-Safd	Oasis		
				Oumrad	Oasis		
				Semouta	Oasis		
				Taghiart	Oasis		
				Tiouine	Oasis		
				Tlalet	Oasis		
8B	2	52	190	IGLI	Centre		94.194
				Mazzer	Ksar		
8B	1	25	200	INZEGMIR	Oasis	Kasbet-el-Cafd	94.192
				Bouanji	Oasis		
				El-Khalfi	Oasis		
				Kasbet-el-Cafd	Oasis		
				Kasbet-Merabtine	Oasis		
				Ksar-el-Fougani	Oasis		
				Mahfoud	Oasis		
				Oughzir	Oasis		
				Tidmain	Oasis		
				Tilloulin-Meratin	Oasis		
				Tilloulin-Chorfa	Oasis		
				Tittaouine-el-Knas	Oasis		
				Zaouiet-Blal	Oasis		
8B	2	25	210	KENADSA	Centre		94.104
8B	2	51	220	KERZAZ	Centre		94.194
				Zaoufa-Kebira	Ksar		
8B	2	11	230	KSI-KSOU	Centre		94.104
				Sfafa	Ksar		
8B	2	21	240	KSOUR-DU-NORD	Ksar	El-Ahmar	94.104
				Bou-Kafs	Ksar		
				El-Ahmar	Ksar		
				Mogheul	Ksar		
				Sfissifa	Ksar		
8B	1	23	250	REGGANE	Oasis		94.192



				Ait-Messaoud	Oasis		
				Anzeglouf	Oasis		
				Azarafil	Oasis		
				Bahou	Oasis		
				Berrich	Oasis		
				En-Néfis	Oasis		
				Mestour	Oasis		
				Taarabt	Oasis		
				Taurirt	Oasis		
				Timadanine	Oasis		
				Tinoulaf-Djedida	Oasis		
				Tinoulaf-Odima	Oasis		
				Tinourt	Oasis		
				Zaoufa-Reggan <i>e</i>	Oasis		
				Zaouiet-Lahchef	Oasis		
8B	2	98	260	REGUIBAT	Tribu	Tindouf	94.191
		41	260	Reguibat-L'Gouacem	Tribu		
				Reguibat n° 1		Hassi-Réguibat	
				Belgacem ou Brahim	Fract	(siège du canton)	
				Lahcen-ou-Ahmad	Fract		
				Lebouihat	Fract		
				Sellaka	Fract		
				Sidi-Allal	Fract		
		42	260	Reguibat n° 2		Hassi-Reguibat	
				<del>Fogra</del> <i>FOGRA</i>	Fract	(siège du canton)	
				Sellam	Fract		
8B	1	23	270	SALI	Oasis		94.192
				Allouchia	Oasis		
				Bormata	Oasis		
				Casbah-ba-Bella	Oasis		
				Casbah-ba-Sidi	Oasis		
				Casbah-Djenah	Oasis		
				Casbah-el-Cafd	Oasis		
				Casbah-Sidi-Cherif	Oasis		
				El-Mançour	Oasis		
				El-Meharza	Oasis		
				Ksar-Djedid	Oasis		
				Ouled-Moulay-			
				Abdelouhab <i>ABDELOUAHAB</i>	Oasis		
8B	1	24	280	SBAA	Oasis		94.192
				Legrara	Oasis		
				Sbaa	Oasis		



8B	2	52	290	TABELBALA	Ksar		94.194
				Cheraya	Ksar		
				Makhlouf	Ksar		
				Sidi-Zekri	Ksar		
				Tabelbala	Centre		
8B	2	11	300	TAGHIT	Ksar		94.104
				Bakhti	Ksar		
				Barrebi	Ksar		
				Taghit	Centre		
				Zaouia-Fougania	Ksar		
				Zaouia-Tahtania	Ksar		
8B	1	11	310	TAGHOUI	Oasis		94.193
				Adjir-Chergui	Oasis		
				Adjir-Gharbi	Oasis		
				Ba-Hamou	Oasis		
				Boukert	Oasis		
				Guellou	Oasis		
				Guettouf	Oasis		
				Haïha	Oasis		
				Naama	Oasis		
				Ouled-Afssa	Oasis		
				Seguia	Oasis		
				Semjane	Oasis		
				Taarabine	Oasis		
				Taghouzi	Oasis		
				Takielt	Oasis		
				Talmine	Oasis		
				Taouenza	Oasis		
				Tebbou	Oasis		
				Yakou	Oasis		
8B	1	22	320	TAMENTIT	Oasis		94.192
				Ould-Hadj-Mamoun	Oasis		
				Ouled-Sidi-Ouali	Oasis		
				Tamentit	Oasis		
8B	1	22	330	TAMEST	Oasis	Djedid	94.192
				Aghil	Oasis		
				Bahamer	Oasis		
				Bou-Hayia-Fougania	Oasis		
				Bou-Hayia-Tahtania	Oasis		
				Bour-Sidi-Youcef	Oasis		
				Djedid	Oasis		



				El-Ahmar	Oasis	
				Gharmianou	Oasis	
				Ikkis	Oasis	
				Ouled-Antar	Oasis	
				Tamelt	Oasis	
				Timmassekh	Oasis	
				Titaf	Oasis	
8B	2	52	340	TAMTERT	Ksar	94.194
				Marhouma	Ksar	
				Tamtert	Ksar	
8B	1	13	350	TIMIMOUN	Oasis	94.193
				Aghiat	Oasis	
				Alla-Mellal	Oasis	
				Amzeggar	Oasis	
				Azekour	Oasis	
				Beni-Mellal	Oasis	
				Béni-Mellouk	Oasis	
				El-Ahmar	Oasis	
				El-Baraka	Oasis	
				Guentour	Oasis	
				Lichta	Oasis	
				Macine	Oasis	
				Msahel	Oasis	
				Oujda	Oasis	
				Ouled-Tahar	Oasis	
				Tala	Oasis	
				Taoursit	Oasis	
				Tarouya	Oasis	
				Tasfaout	Oasis	
				Timimoun-Ksar	Oasis	
				Timimoun-Village	Oasis	
				Tmana	Oasis	
				Zaouia	Oasis	
8B	1	21	360	TIMMI	Oasis	Adgha 94.192
				Adgha	Oasis	
				Ba-Arba	Oasis	
				Béni-Thameur	Oasis	
				Bouzane	Oasis	
				Ksabet-el-Cafd	Oasis	
				Koussan e	Oasis	
				Maheddia	Oasis	
				Mansouria	Oasis	
				Mellouka	Oasis	
				Mimoun	Oasis	



				Ouaina	Oasis	
				Ougueddim	Oasis	
				Ouled-Ahmed	Oasis	
				Ouled-Afssa	Oasis	
				Ouled-Ali	Oasis	
				Ouled-Aroussa	Oasis	
				Ouled-Bouhafs	Oasis	
				Ouled-Brahim	Oasis	
				Ouled-Ouchen	Oasis	
				Ouled-Oumgal	Oasis	
				Taridalt	Oasis	
				Tasfouat	Oasis	
				Timleha	Oasis	
				Tinilane	Oasis	
				Zaouia-Sidi-Bekri	Oasis	
8B	2	43	370	TINDOUF	Ksar	94. 191
				Ksabi	Ksar	
				Moussani	Ksar	
				Remadine	Ksar	
				Tindouf	Centre	
8B	1	14	380	TINERKOUK	Oasis	Zaouiet-Debbagh 94. 193
				Anguellou	Oasis	
				Béni-Aissi	Oasis	
				Fatis	Oasis	
				In-Hamou	Oasis	
				Oudghagh	Oasis	
				Tabelghoza	Oasis	
				Tahantas	Oasis	
				Tazliza	Oasis	
				Teghant	Oasis	
				Tilaghmine	Oasis	
				Timezlane	Oasis	
				Zaouia-Sidi-Mansour	Oasis	
				Zaouiet-Debbagh	Oasis	
8B	1	24	390	TSABIT	Oasis	Oudjlane 94. 192
				Amor	Oasis	
				Arian-Arras	Oasis	
				Ben-Talha	Oasis	
				Brikane	Oasis	
				Habla	Oasis	
				Hammad	Oasis	
				Kabertene	Oasis	
				Ksabi	Oasis	
				Laayad	Oasis	



8B

1

25

400

Lamaiz Oasis  
Oujlane Oasis  
Raba-Moulay-Ali Oasis

ZAQUIET-KOUNTA Oasis

94.192

Adrar Oasis  
Agharmellal Oasis  
Aomer Oasis  
Azoua Oasis  
Bou-Ali Oasis  
Mekkid Oasis  
Menacir Oasis  
Ouled-Hadj-Borja Oasis  
Tabergant Oasis  
Takuff Oasis  
Tazoult Oasis  
Tiouririne Oasis  
Zaglou-Arab Oasis  
Zaglou-Merabtine Oasis  
Zaouiet-Cheikh Oasis  
Zaouiet-Kounta Oasis



1912

1912	Jan 1	Balance	100.00
	Jan 15	Received	50.00
	Jan 30	Received	25.00
	Feb 15	Received	75.00
	Feb 28	Received	100.00
	Mar 15	Received	150.00
	Mar 31	Received	200.00
	Apr 15	Received	250.00
	Apr 30	Received	300.00
	May 15	Received	350.00
	May 31	Received	400.00
	Jun 15	Received	450.00
	Jun 30	Received	500.00
	Jul 15	Received	550.00
	Jul 31	Received	600.00
	Aug 15	Received	650.00
	Aug 31	Received	700.00
	Sep 15	Received	750.00
	Sep 30	Received	800.00
	Oct 15	Received	850.00
	Oct 31	Received	900.00
	Nov 15	Received	950.00
	Nov 30	Received	1000.00
	Dec 15	Received	1050.00
	Dec 31	Received	1100.00
	Total		11000.00

1912

1912

1912



INDEX ALPHABETIQUE des Unités  
Administratives et des Agglomérations

-29-

Département	Arrondissement	Cercle	Canton	Commune	COMMUNES et Agglomérations	Département	Arrondissement	Cercle	Canton	Commune	COMMUNES et Agglomérations
- A -											
8A	1	24	280	Ababda-Zofrane	8A	2	41	020		Akabli	
8A	3	21	040	Ababsa	8B	1	12	030		Akbour (Aougrou)	
8B	2	11		ABADLA	8B	1	12	130		Akbour (Deldoul)	
8B	2	11	010	ABADLA	8B	1	13	350		Alla-Mellal	
8A	3	11	370	Abadlia	8B	1	22	080		Allouchia (Boufaddi)	
8B	1	22	080	Abani	8B	1	23	270		Allouchia (Sali)	
8B	1	22	080	Abenkour	8A	2	21			AMICHE	
8B	1	21	360	Adgha	8B	2	51	150		Ammes	
8A	2	31	310	Adjadja	8B	1	24	390		Amor	
8A	2	11	120	Adjahil	8B	1	13	350		Amzeggar	
8B	1			ADRAR	8B	2	51	150		Anefid	
8B	1	21		ADRAR	8B	1	14	380		Anguellou	
8B	1	21	020	ADRAR (Adrar)	8B	1	23	250		Anzeglouf	
8B	1	25	400	Adrar (Zaouiet-Kounta)	8B	1	25	400		Aomer	
8B	1	24	070	Agh-Armali	8A	2	41	020		AOUGROUT	
8B	1	25	400	Agharmellal	8A	2	41	020		AOULEF	
8B	1	13	350	Aghiat	8A	2	41	020		Aoulef-Cheurfa	
8B	1	22	330	Aghil	8A	2	41	020		Aoulef-El-Arab	
8B	1	14	180	Aghlad	8B	1	12	130		Aourir	
8B	2	51	150	Aguedal	8A	3	13	030		ARAB-GUERABA	
8A	2	32	090	Afn-Béida	8B	1	24	390		Arian-Arras	
8A	3	11	110	Afn-Djellaoune	8A	2	11	400		Azaouaten	
8A	1	24	010	AIN-MAHD-EL-HAOUITA	8B	1	23	250		Azarafil	
8A	1	24	010	Afn-Mahdi <i>Madhi</i>	8B	1	13	350		Azekour	
8B	1	23	250	Aft-Messaoud	8A	2	11	120		Azelouaz	
8B	1	11	310	Adjir-Chergui	8B	1	25	400		Azoua	
8B	1	11	310	Adjir-Gharbi	8B	1	22	160		Azzi	
- B -											
8A	2	10		AJJer	8B	1	21	360		Ba-Arba	
8A	2	11		AJJer							



8B	1	14	180	Baba-Idda	8A	1	32	070	BERRIAN
8B	1	14	180	Badriane					
8B	1	22	330	Bahamer	8B	1	23	250	Berrich
8B	1	11	310	Ba-Hamou	8A	3	15	490	Blidet-Amor
8B	1	23	250	Bahou	8B	1	23	270	Bormata
8B	1	24	070	Bakhalla	8B	1	25	400	Bou-Ali
8B	2	11	300	Bakhti	8B	1	25	200	Bouanji
8B	2	32	430	Ba-Mendil					
8B	1	22	160	Barrachid	8B	1	24	070	BOUDA
8B	2	11	300	Barrebi	8B	1	22	080	BOUFADDI (Boufaddi)
8B	2	51		BASSE-SAOURA	8B	1	22	080	Boufaddi (Boufaddi)
8B	2	51	040	BASSE-SAOURA	8A	3	23	360	Bou-Gouffa
8A	3	21	040	BAYADA	8B	1	12	030	Bou-Guemma
8B	2	22	110	Béchar-Djedid	8B	2	51	150	Bou-Hadid
8B	2	52	150	Bechir	8B	1	22	330	Bou-Hayia-Fougania
8A	3	25	240	Begouza	8B	1	22	330	Bou-Hayia-Tahtania
8A	3	22	060	BEHIMA	8B	2	21	240	Bou-Kafs
8B	2	41	260	Belgacem ou Brahim	8B	1	11	310	Boukert
8B	1	12	130	Ben-Chazi	8B	2	51	150	Boukhlouf
8A	3	23	360	Belghith	8B	2	52	050	Bou-Mahmoud
8B	1	12	030	Benafd	8A	1	33	080	BOUNOURA
8B	1	24	070	Ben-Drao	8B	1	22	330	Bour-Sidi-Youcef
8B	1	22	080	Ben-Hemi	8B	1	21	360	Bouzane
8B	1	24	070	Ben-Ilou					
8B	1	24	390	Ben-Talha	8B	2	31		BREZINA
8B	2	52		BENI-ABBES	8B	2	31	090	BREZINA
8B	2	52	050	BENI-ABBES	8B	1	24	390	Brikane
8B	1	14	380	Béni-Afssi					- C -
8B	1	24	070	Béni-Aouazel					
8B	2	51	170	Béni-Ikhlef	8B	1	23	270	Casbah-Ba-Bella
8A	1	33	060	BENI-ISGUEN	8B	1	23	270	Casbah-Ba-Sidi
8B	1	13	350	Béni-Mellal	8B	1	23	270	Casbah-Djenah
8B	1	13	350	Béni-Mellouk	8B	1	23	270	Casbah-El-Cafd
8B	2	21		BENI-OUNIF	8B	1	23	270	Casbah-Sidi-Chérif
8B	2	21	060	BENI-OUNIF	8A	2	32	090	CHAAMBA-BENI-THOUR
8B	1	21	360	Béni-Thameur	8A	2	32	090	Chaamba-Bou-Safd
8A	2	32	090	Béni-Thour	8A	1	10		CHAAMBA-DE-L'OUEST







8B	1	23	250	En-Nefis					- H -
8A	1	12	140	Erg-Nekba					
				- F -					
8B	1	14	180	Faraoun	8B	1	24	390	Habla
8B	1	14	380	Fatis	8A	1	21	270	Hadjaj
8B	2	21	060	Fendi					
8B	1	22	160	FENOUGHIL	8B	1	14	180	HADJ-GUELMANE
8A	3	21	040	Fetahza	8B	1	11	310	Hafha
8A	2	41	230	Foggaret-el-Arab	8A	2	41	160	Hafnoun
8A	2	41	160	FOGGARET-EZ-ZOUA	8B	1	24	390	Hammad
8B	2	42	260	Fogra	8A	1	12	140	Hassi-El-Gara
8A	2	11	120	Fort-Charlet	8A	2	41	230	Hassi-El-Hadjar
8A	2	32	170	FORT-FLATTERS	8A	3	22	210	HASSI-KHALIFA
8A	3	12	440	Ftaft	8A	3	25	410	Hobba
				- G -	8A	2	20		HOGGAR
8A	3	15	300	Ghamra (Meggarine)	8A	2	21		HOGGAR
8A	3	24	190	Ghamra (Guemar)	8A	2	21	500	Hoggar
8A	1	31		GHARDAIA					- I -
8A	1	31	180	GHARDAIA	8A	2	11	400	Ibottaman
8B	1	12	030	Gharef	8B	2	51	150	Idigh
8B	1	22	330	Gharmianou	8B	1	14	180	Ighzer
8B	1	24	070	Ghomara	8B	2	52	190	IGLI
8A	3	15	490	Goug	8B	1	12	130	Igesten (Deldoul)
8B	1	10		GOURARA	8A	2	41	230	Igosten ( In-Salah )
8B	1	11	310	Guellou	8A	2	11	120	Ihadanaren
8A	3	24		GUEMAR	8B	1	22	330	Ikkis
8A	3	24	190	GUEMAR	8A	2	11	120	Imoquarassen
8B	1	13	350	Guentour	8A	2	41	020	In-Belbel
8A	1	32	200	GUERRARA	8A	2	41	220	IN-GHAR
8B	2	51	170	GUERZIM	8B	1	14	380	In-Hamou
8B	1	11	310	Guettouf	8A	2	41	230	IN-SALAH
					8B	1	25	200	INZEGMIR
									- K -
8A	1	32	200	GUERRARA	8A	1	21	250	Kabeg
8B	2	51	170	GUERZIM	8B	1	24	390	Kabertène
8B	1	11	310	Guettouf	8B	1	14	180	Kali
					8B	1	25	200	Kasbet-El-Cafd (Inzegmir)







8A	1	11	320	METLILI-DES- CHAAMBA	8A	2	32		OUARGLA-NOMADES
					8A	2	31	310	OUARGLA
8B	1	21	360	Mimoun	8A	3	23	360	Oudef-Tork
8A	3	15	300	Moggar-El-Bram	8B	1	22	080	Oudgha
8B	2	21	240	Mogheul	8B	1	14	380	Oudghagh
8B	1	22	160	Mokra-Fougania					
8B	1	22	160	Mokra-Tahtania	8B	2	20		OUED-BECHAR
8A	3	23	360	Mouiet-El-Kelba					
8A	3	23	360	Moui-Moulahoum	8B	2	24	120	Oued-Béchar
8A	3	24	190	Moui-Salah					
8B	2	43	370	Moussani	8A	3	23	360	OUED-EL-ALENNDA
					8A	3	10		OUED- <del>R'HER</del> RIRH
8B	1	22		MOYEN-TOUAT					
8A	3	13		M'RAIER	8B	1	23	270	Ouled-Moulay-Abdelouahab
8A	3	13	330	M'RAIER	8B	2	30		OULED-SIDI-CHEIKH
					8A	1	23		OULED-YAHYA-B/SALEM
8B	1	13	350	Msahel					
8A	1	21	250	M'Tallia	8B	1	12	030	Oufrane
					8B	2	52	050	Ougarta
8A	1	30		M'ZAB	8B	1	25	200	Oughzir
8A	1	32		M'ZAB-NORD	8B	1	21	360	Ougueddim
				- N -	8B	1	24	390	Oujlane
					8B	1	22	320	Ould-Hadj-Mamoun
8B	1	11	310	Naama	8B	1	12	130	Ouled-Abdessemad
					8B	1	12	130	Ouled-Abdou
8A	3	21	340	NAKHLA	8B	1	21	360	Ouled-Ahmed
					8B	1	11	310	Ouled-Afssa (Taghouzi)
8A	1	21	250	Ndouga	8B	1	21	360	Ouled-Afssa (Timmi)
8A	3	22	050	Nezla-Gharbia	8B	1	12	130	Ouled-Ali (Deldoul)
8A	3	21	420	Nezlet-El-Beghazlia	8B	1	21	360	Ouled-Ali (Timmi)
8A	2	31	310	N'Gouça	8B	1	22	330	Ouled-Antar
8A	1	21	250	Nourat	8B	1	21	360	Ouled-Aroussa
8B	1	22	080	Noum-en-Nass	8B	1	12	130	Ouled-Azizi
				- O -	8A	1	21	270	Ouled-Benchaa
					8B	1	21	360	Ouled-Bouhafs
8A				OASIS ( Laghouat )	8B	1	21	360	Ouled-Brahim
					8B	1	25	400	Ouled-Hadj-Borja
8A	2	11	400	Oaren <i>Oraren</i>	8A	1	21	250	Ouled-Khelifa
8B	1	21	360	Ouafna	8B	2	51	040	Ouled-Khodeir
8B	1	13	350	Oujda	8A	1	21	250	Ouled-Khorifa
8A	3	25	410	Ouakaouik	8B	1	12	130	Ouled-Mahmoud
8B	2	24	120	Ouakda	8B	1	23	270	Ouled-Moulay-Abdelouhab <sup>a</sup>
8A	1	12	140	Ouallem	8B	1	22	160	Ouled-Moulay-Hassan
					8B	1	22	160	Ouled-Moulay-Omar
8A	2			OUARGLA	8A	3	11	370	OULED MOULET
8A	2	30		OUARGLA	8A	3	11	370	Ouled-Moulet
8A	2	31		OUARGLA	8B	1	21	360	Ouled-Ouchen



8E	1	21	360	Ouled-Oungal					
8B	1	12	130	Ouled-Rached					
8B	2	51	040	Ouled-Raffa					
8B	1	14	180	Ouled-Safd					
8A	1	24	280	Ouled-Salah					
8A	3	12	380	OULED-SAYAH					
8A	1	24	280	Ouled-Sidi-Attalah					
8B	1	22	320	Ouled-Sidi-Ouali					
8A	1	21	270	Ouled-Sidi-Slimane					
8B	1	13	350	Ouled-Taher					
8A	1	23	390	OULED-YAHYA-BEN-SALEM					
8A	1	24	280	Ouled-Ziane					
8B	1	14	180	Oumrad					
8A	3	25	240	Ourmès					
8A	3	23	150	Ouzitène					
- P -									
8A	1	33		PENTAPOLE-EST					
8A	2	11	400	POLIGNAC(Fort de)					
- R -									
8B	1	24	390	Raba-Moulay-Ali					
8A	1	21	250	Rahmane					
8B	1	23		REGGANE					
8B	1	230		REGGANE					
8A	3	25	410	Reguiba					
8A	3	25	410	REGUIBA-DU-SOUF					
8B	2	40		REGUIBAT					
8B	2	98	260	REGUIBAT					
8B	2	41	260	Reguibat n° 1					
8B	2	42	260	Reguibat n° 2					
8B	2	43	370	Remadine					
8A	3	21	420	ROBBAH					
8A	2	32	090	Rouissat					
- S -									
8A	3	23	150	Sahane-El-Mast					
8A	3	22	100	Sahane-Retem (Debila)					
8A	3	22	290	Sahane-Retem (Magrane)					
8A	3	23	360	Sahbane					
8A	2	41	230	Sahela-Fougania					
8B	1	12	130	Sahala-Metarfa					
8A	2	41	230	Sahela-Tahtania					
8A	2	32	430	Safd-Otba					
8A	2	32	430	SAID-OTBA-MEKHADMA					
8A	3	12	440	SAID-OULED-AMOR					
8A	3	12	440	Safd-Ouled-Amor					
8A	1	12	140	Saint-Joseph					
8B	1	23	270	SALI					
8B				SAOURA (Colomb-Béchar)					
8B	2	50		SAOURA					
8B	1	24	280	SBAA					
8A	1	11	320	Seb-Seb <i>schib.</i>					
8B	1	11	310	Seguia					
8A	3	23	520	Sehine					
8B	2	41	260	Sellaka					
8B	2	42	260	Sellam					
8B	1	11	310	Semjane					
8B	1	14	180	Semouta					
8B	2	11	230	Sfafa					
8B	2	21	240	Sfissifa					
8B	2	41	260	Sidi-Allal					
8A	3	22	450	SIDI-AOUNE					
8A	2	32	090	Sidi- <i>Khouiled.</i> <del>Khoumed</del>					
8A	2	32	170	Sidi-Moussa					
8A	3	15	300	Sidi-Rached					
8A	3	21	040	Sidi-Slimane (Bayada)					
8A	3	15	300	Sidi-Slimane (Meggarine)					
8B	2	52	290	Sidi-Zekri					
8A	2	41	160	Sillafen					
8A	2	32	430	Sokra					
8A	3	20		SOUF					
8A	3	22	450	Souihla					



- T -

8B	1	12	030	Taala	8B	1	21	360	Taridalt
8B	1	11	310	Taarabine	8B	1	13	350	Tarouya
8B	1	23	250	Taarabt	8B	1	13	350	Tasfaout
8B	2	52	290	TABELBALA	8B	1	21	360	Tasfouat
8B	1	14	380	Tabelghosa	8B	1	14	380	Tazliza
8B	1	25	400	Tabergant	8B	1	25	400	Tazoult
8A	1	24		TADJMOUT	8B	1	11	310	Tebbou
8A	1	24	460	TADJMOUT	8B	1	14	380	Teghant
8B	1	14	180	Taghiart	8A	3	15		TEMACINE
8A	1	12	140	Taghit (El-Goléa)	8A	3	15	490	TEMACINE
8B	2	11	300	TAGHIT (Taghit)	8B	1	12		TIBERGHAMINE
8B	1	11		TAGHOUI	8B	1	12	030	Tiberghamine
8B	1	11	310	TAGHOUI	8A	2	40		TIDIKELT
8A	3	25	240	Taghzout	8A	2	41		TIDIKELT
8B	1	11	100	Taguelzi	8B	1	25	200	Tidmaine
8B	1	14	380	Tahantas	8A	3	23	150	Tiksebt
8A	3	14		TAIBET	8B	1	14	380	Tileghmine
8A	3	14	470	TAIBET	8B	1	25	200	Tilloulin-Chorfa
8B	1	11	310	Takielt	8B	1	25	200	Tilloulin-Merabtin
8B	1	25	400	Takuff	8E	1	23	250	Timadanine
8B	1	13	350	Tala	8B	1	14	380	Timezlane
8B	1	11	310	Talmine	8B	2	51	040	Timgharine
8A	2	21	480	TAMANRASSET	8B	1	13		TIMIMOUN
8A	3	15	490	Tamelhat <i>Tamellaht</i>	8B	1	13	350	TIMIMOUN
8B	1	22	330	Tamelt	8B	1	13	350	Timimoun-Ksar
8B	1	22	320	TAMENTIT	8B	1	13	350	Timimoun-Village
8A	3	11	110	Tamerna-Djedida	8B	1	21	360	Timleha
8A	3	11	110	Tamerna-Quedima	8B	1	22	330	Timmassekh
8B	1	22	330	TAMEST	8B	1	21	360	TIMMI
8B	2	52	340	TAMTERT	8B	2	51	040	Timmoudi
8B	1	11	310	Taouenza	8A	2	41	020	Timokten
8B	1	11	100	Taurirt (Charouine)	8B	2	43		TINDOUF
8B	1	23	250	Taurirt (Reggane)	8B	2	43	370	TINDOUF
8B	1	13	350	Taoursit	8B	1	12	030	Tinekline
					8B	1	11	100	Tinekram
					8B	1	14		TINERKOUK



8B	1	14	380	TINERKOUK	8E	1	14	380	Zaouiet-Debbagh
8B	1	21	360	Tinilane	8E	1	25		ZAQUIET-KOUNTA
8B	1	23	250	Tinoulaf-Djedida	8B	1	25	400	ZAQUIET-KOUNTA
8B	1	23	250	Tinoulaf-Odima					
8B	1	23	250	Tinourt	8B	1	23	250	Zaouiet-Lahchef
8B	1	14	180	Tiouine	8B	2	52	050	Zeghamra
8B	1	25	400	Tiouririna	8A	1	21	270	Zekaska
8A	2	41	020	Tit	8A	1	11	320	Zelfana
8B	1	22	330	Titaf					
8B	1	25	200	Tittaouine-El-Knas	8A	3	22	530	ZGOUM
8B	1	14	180	Tlalet					
8B	1	13	350	Tmana					
8A	3	23	360	Touam					
8A	2	21	500	TOUAREG-HOGGAR					
8B	1	20		TOUAT					
8B	1	24		TOUAT-NORD					
8A	3			TOUGGOURT					
8A	3	16		TOUGGOURT					
8A	3	16	510	TOUGGOURT					
8B	1	22	080	Toukki (Boufaddi)					
8B	1	12	130	Toukki (Deldoul)					
8A	3	23	520	TRIFAQUI					
8B	1	24	390	TSABIT					
				- Y -					
8B	1	11	310	Yakou					
				- Z -					
8B	1	25	400	Zaglou-Arab					
8B	1	25	400	Zaglou-Merabtin <i>e</i>					
8B	1	13	350	Zaouia					
8B	2	11	300	Zaouia-Fougania					
8B	1	24	070	Zaouia-Cheikh-Ben-Aoumeur					
8B	2	51	220	Zaouia-Kebira					
8B	1	23	250	Zaouia-Reggan <i>e</i>					
8B	1	22	160	Zaouia-Sidi-Abdelkader					
8B	1	21	360	Zaouia-Sidi-Bekri					
8B	1	24	070	Zaouia-Sidi-Haida					
8B	1	14	380	Zaouia-Sidi-Mansour					
8B	1	12	030	Zaouia-Sidi-Omeur					
8B	2	11	300	Zaouia-Tahtania					
8B	1	25	200	Zaouiet-Blal					
8B	1	25	400	Zaouiet-Cheikh					







## Compléments - Lieux d'importance industrielle, géographique

Lieux (1)	Arron- dissements	Cer cles administratifs	Désignations
Amguid	Laghouat	Chaamba-de- l'Ouest	Bordj
Arak	Ouargla	Ouargla	Bordj
BORDJ-NILI	Laghouat	M'Zab	Puits de pétrole
EDJELEH	Ouargla	Ajjer	Puits de pétrole
EL-ADEB LARACHE	Ouargla	Ajjer	Puits de pétrole
EL-GASSI	Ouargla	Ouargla	Puits de pétrole
Fort Lallemand	Ouargla	Ouargla	Bordj
Fort Miribel	Laghouat	Chaamba-de- l'Ouest	Bordj
Haoud elHamra	Ouargla	Ouargla	Départ oléoduc sur Bougie (660 kms)
HASSI-MESSAOU	Ouargla	Ouargla	Puits de pétrole
HASSI R'MEL	Laghouat	M'Zab	Gisement de gaz
In-Amenas	Ouargla	Ajjer	Station oléoduc n°1 s/ Gabès
In-Guezzam	Ouargla	Hoggar	Frontière Niger
Ohanet	Ouargla	Ajjer	Rencontre de pistes
TIGUENTOURINE	Ouargla	Ajjer	Puits de pétrole
Tilremt	Laghouat	M'Zab	Bordj
ZARZAITINE	Ouargla	Ajjer	Puits de pétrole

(1)- Tous ces lieux sont situés dans le département des Oasis.







